

UCHWAŁA NR II/19/10
RADY GMINY CZYŻEW-OSADA

z dnia 21 grudnia 2010r.

w sprawie zatwierdzenia „Planu Odnowy Miejscowości Kaczyn Stary”

Na podstawie art. 18 ust. 1 ustawy z dnia 8 marca 1990 r. o samorządzie gminnym (Dz.U. z 2001 r. Nr 142, poz. 1591, z 2002 Nr 23, poz. 558, Nr 113, poz. 984, Nr 153, poz. 1271 i Nr 214, poz. 1806; z 2003 r. nr 80, poz. 717 i Nr 162, poz. 1568 oraz z 2004 r. Nr 102, poz. 1055 i Nr 116, poz. 1203 i Nr 167, poz. 1759, z 2005 r. Nr 172, poz. 1441 i Nr 175, poz. 1457 oraz z 2006 r. Nr 17, poz. 128 i Nr 181, poz. 1337 z 2007 r. Nr 48, poz. 327, Nr 138, poz. 974 i Nr 173, poz. 1218 oraz z 2008 r. Nr 180, poz. 1111)

Rada Gminy uchwala, co następuje:

§ 1. Zatwierdza się „Plan Odnowy miejscowości Kaczyn Stary” uchwalony przez Zebranie Wiejskie Sołectwa Kaczyn Stary, stanowiący załącznik do niniejszej uchwały

§ 2. Uchwała wchodzi w życie z dniem podjęcia



Przewodniczący Rady Gminy
Witold Sfenicki
Witold Sfenicki

2010-12-27 13:22:00

Załącznik Nr 1 do Uchwały Nr II/19/10

Rady Gminy Czyżew – Osada

z dnia 21 grudnia 2010r

PLAN ODNOWY MIEJSCOWOŚCI

KACZYN STARY

Kaczyn Stary 2010

2010-12-27 13:22:00

SPIS TREŚCI

I. Wstęp

II. Charakterystyka gminy, w której położona jest miejscowość Kaczyn Stary

1. Położenie geograficzne
2. Środowisko przyrodnicze
3. Strefa gospodarcza
4. Infrastruktura techniczna
5. Strefa społeczna
6. Strategiczne cele rozwoju Gminy Czyżew Osada

III. Charakterystyka miejscowości

1. Położenie miejscowości
2. Historia miejscowości
3. Przestrzenna struktura miejscowości

IV. Inwentaryzacja zasobów służących odnowie miejscowości

1. Zasoby kulturowe
2. Zasoby przyrodnicze
3. Infrastruktura techniczna
4. Gospodarka i rolnictwo
5. Kapitał społeczny i ludzki

V. Ocena mocnych i słabych stron miejscowości

VI. Opis planowanych zadań inwestycyjnych i przedsięwzięć aktywizujących społeczność lokalną na lata 2010-2017.

VII. Zakończenie

I. WSTĘP

Rozwój i odnowa obszarów wiejskich to jedno z kluczowych wyzwań, jakie stoją przed Polską w okresie integracji z Unią Europejską. Zasadniczym jej celem jest wzmocnienie działań służących zmniejszaniu istniejących dysproporcji i różnic w poziomie rozwoju obszarów wiejskich w stosunku do terenów miejskich.

Plan Odnowy Miejscowości Kaczyn Stary stanowi analizę korzystnych i niekorzystnych czynników wewnętrznych miejscowości oraz potencjalnych szans i zagrożeń występujących w otoczeniu, które mogą mieć wpływ na przyszłość mieszkańców.

Strategia ta jest jedną z najważniejszych stanowiącą element odnowy wsi, jej rozwoju oraz poprawy warunków pracy i życia mieszkańców. Sporządzenie i uchwalenie takiego dokumentu stanowi niezbędny warunek przy aplikowaniu o środki finansowe w ramach „Programu Rozwoju Obszarów Wiejskich 2007-2013” działanie „Odnowa i rozwój wsi”, jak również stanowić będzie wytyczne dla władz Gminy Czyżew Osada przy opracowaniu kierunków rozwoju miejscowości Kaczyn Stary.

Celem działania „Odnowa i rozwój wsi” jest poprawa jakości życia na obszarach wiejskich poprzez zaspokojenie potrzeb społecznych i kulturalnych mieszkańców wsi oraz promowanie obszarów wiejskich. Działanie umożliwi rozwój tożsamości społeczności wiejskiej, zachowanie dziedzictwa kulturowego i specyfiki obszarów wiejskich oraz wpłynie na wzrost ich atrakcyjności turystycznej i inwestycyjnej.

Opracowanie a następnie wdrożenie planu odnowy wiąże się z określonymi korzyściami dla społeczności lokalnej a między innymi:

- znacznie poprawi aspekt rozwoju społeczno-gospodarczego miejscowości,
- wpłynie na wzrost atrakcyjności życia społeczno – kulturalnego mieszkańców;
- umożliwi wdrażanie nowych pozytywnych zmian akceptowanych przez mieszkańców
- pomoże wykorzystać w pełni istniejący potencjał i szanse rozwojowe dla tej miejscowości, jak i całej gminy
- poprawi estetykę i ład przestrzenny miejscowości.
- polepszy się standard i jakość życia wszystkich członków społeczeństwa.

Niniejszy plan jest planem otwartym stwarzającym możliwość aktualizacji w zależności od potrzeb społecznych i uwarunkowań finansowych. Oznacza to, że mogą być

2010-12-27 13:22:00

dopisywane nowe zadania, a także to, że może zmienić się kolejność ich realizacji w zależności od uruchomienia i dostępu do funduszy UE.

Obszarem realizacji Planu Odnowy Miejscowości Kaczyn Stary jest obszar tej miejscowości. Dla lepszego zobrazowania i ukazania możliwości rozwojowych wyżej wymienionej miejscowości jest przedstawienie Gminy Czyżew Osada i jej zasobów.

II. Charakterystyka Gminy Czyżew Osada

1. Położenie geograficzne

Gmina Czyżew-Osada jest położona, w północno-wschodniej części kraju w województwie podlaskim.



Przynależy administracyjnie do powiatu wysokomazowieckiego. Obszar gminy graniczy: od północy - z gminą Zambrów i Wysokie Mazowieckie, od wschodu z gminą Szepietowo i Klukowo a pozostałe granice sąsiadują z województwem mazowieckim powiat ziemski ostrowski z gminami zaczynając od południa Boguty, Nur, Szulborze, Andrzejewo. Wewnętrzny podział administracyjny dzieli ją na 54 sołectwa z 48 miejscowościami. Siedzibą gminy jest miejscowość Czyżew-Osada.

Powierzchnia gminy Czyżew-Osada wynosi 13 tys. ha, co stanowi (9,6 %) powierzchni powiatu wysokomazowieckiego, na którym zamieszkuje 6808 mieszkańców.

2010-12-27 13:22:00

2. Środowisko przyrodnicze

2.1. Lokalne zasoby środowiska

a) Rzeźba terenu

Wysoczyzna Wysokomazowiecka stanowi lekko falistą powierzchnię moreny dennej, położoną na wysokościach 125 – 150 m n. p. m. Jest ona rozcięta na kilka części przez doliny rzeki Brok i jej dopływów Siennicy i Stróżynki. Krajobraz urozmaicają jedynie niewielkie wzgórza i pagórki morenowe. W okolicach Dąbrowy Wielkiej występują pojedyncze wzgórza o wysokościach do 145 m n. p. m.

b) Budowa geologiczna

Pod względem budowy geologicznej gmina położona jest w granicach obniżenia podlaskiego na prekambryjskim podłożu krystalicznym platformy wschodnioeuropejskiej.

c) Surowce mineralne

Z punktu widzenia zasobów złóż, obszar gminy ma niekorzystną budowę geologiczną. Obszar gminy pokrywają gliny moreny dennej, wyścielające wysoczyznę, z nielicznymi ostańcowymi wzgórzami morenowymi i kemowymi. Gmina nie posiada udokumentowanych zasobów złóż kopalin, występuje jedynie kilkanaście punktów drobnej eksploatacji kopalin, które stanowią własność prywatną. Pozyskany surowiec wykorzystywany jest w budownictwie indywidualnym do zapraw, tynków oraz w drogownictwie. Większość wyrobisk jest już znacznie wyeksploatowana i nadaje się jedynie do rekultywacji.

d) Wody powierzchniowe

Głównym ciekim wodnym gminy jest rzeka Brok. Rzeka bierze swój początek w miejscowości Brok a na terenie gminy Czyżew-Osada zasilana jest dodatkowo przez lewobrzeżne dopływy Siennicy i Stróżynki biorące swój początek w okolicach wsi Dąbrowa Wielka, Dmochy Wypychy i Dąbrowa Nowa Wieś oraz przez małe i bezimienne dopływy prawobrzeżne wypływające z okolicy Czyżew Sutki. Długość całkowita rzeki wynosi 72,0km, a powierzchnia zlewni 819,8km². Ciek charakteryzuje się małym przepływem, jest uregulowany i posiada mało zasobną w wodę zlewnię.

Gmina jest pozbawiona większych naturalnych i sztucznych zbiorników wodnych. W ostatnich latach powstało wiele małych zbiorników, zasilanych przez wody gruntowe, należących do prywatnych właścicieli, które przeznaczone są do hodowli ryb bądź wykorzystywane do celów rekreacyjnych bądź retencyjnych.

e) Wody podziemne

Na obszarze gminy Czyżew – Osada głównym źródłem zaopatrzenia ludności w wodę są wody podziemne. Gmina posiada dobre warunki hydrogeologiczne z jednorodnymi warstwami wodonośnymi. Do zaopatrzenia ludności w wodę pitną i do celów gospodarczych ujmowana jest woda z głębokości 110-126 m w Rosochatem Kościelnym i 72-73 m w Czyżewie-Osadzie. Jakość ujmowanych wód, poza zwiększonym stężeniem związków żelaza i manganu, charakteryzuje się dobrą jakością.

f) Gleby

Obszar gminy charakteryzuje się dominacją gleb wytworzonych z glin zwałowych, korzystnych do niemal wszystkich upraw polowych i sadowniczych. Analizowany obszar odznacza się najwyższym ogólnym wskaźnikiem jakości rolniczej przestrzeni produkcyjnej w całym powiecie wysokomazowieckim, który wynosi tu 76,1. Najlepsze gleby należą do kompleksu gleb pszennych dobrych i pszenno-żytnich w klasie bonitacyjnej IIIa i IIIb. Gleby te wykształciły się z glin lekkich, średnich i ciężkich oraz z piasków gliniastych. Charakteryzują się dużą zasobnością w składniki pokarmowe, posiadają dobre warunki wodno-powietrzne, dobrą strukturę i są łatwe do uprawy.

Na terenie gminy dominują gleby klasy IVa i IVb, zajmują ponad 64% powierzchni gruntów ornych. Gleby słabszych klas stanowią niewielki odsetek rolniczej przestrzeni produkcyjnej gminy.

g) Lasy

Lesistość gminy Czyżew-Osada jest bardzo niska, w porównaniu z lesistością powiatu wysokomazowieckiego (18,6%), oraz województwa (29,6%) wynosi 6,7%. W strukturze własności przeważają lasy prywatne. Największe obszary leśne występują na wschód od wsi Dąbrowa Wielka oraz na północ od wsi Zalesie Stare.

Gospodarka produkcyjna w lasach państwowych polega na bilansowaniu przeprowadzonych zrębów odnowieniami, natomiast w lasach prywatnych drewno pozyskuje się na potrzeby budownictwa indywidualnego i na opał.

2010-12-27 13:22:00

Prowadzeniem gospodarki leśnej, na terenie gminy Czyżew-Osada zajmuje się Nadleśnictwo Rudka, natomiast gospodarka w lasach prywatnych należy do kompetencji starosty na podstawie planów urzędniowych lasów.

3. Strefa gospodarcza

3.1. Rolnictwo

Gmina Czyżew-Osada jest terenem typowo rolniczym gdzie większość mieszkańców gminy zajmuje się produkcją roślinną i hodowlą zwierząt. Głównym czynnikiem decydującym o poziomie uzyskiwania dobrych plonów jest dobra klasa ziemi. W strukturze obszarowej dominują gospodarstwa rolne o powierzchni do 10 ha. Udział gospodarstw o powierzchni powyżej 10 ha stanowi ok. 50 %. Jednym z podstawowych źródeł dochodów gospodarstw wiejskich jest produkcja mleka, które skupowane jest od producentów przez Spółdzielnię Mleczarską „Mlekovita” z Wysokiego Mazowieckiego. W mniejszym stopniu rozwija się hodowla trzody chlewnej, gdyż tego typu działalność na dużą skalę prowadzi tylko kilku gospodarzy z terenu gminy.

Biorąc pod uwagę dobre warunki gminy poziom produkcji rolnej jest znacznie wyższy od poziomu innych gmin z powiatu wysokomazowieckiego.

3.2. Przemysł

Działalność przemysłowo-handlowa zcentralizowana jest w miejscowości gminnej Czyżew-Osada. Występują tu sklepy spożywcze, przemysłowe, chemiczne, RTV i AGD, obuwnicze, odzieżowe, meblowe, kwaciarnie i sklep ogrodniczy. Istnieje również możliwość zakupu nawozów, pasz, środków ochrony roślin, maszyn rolniczych a także materiałów budowlanych. Oprócz usług typowo handlowych istnieje również stacja kontroli pojazdów, warsztaty samochodowe, usługi weterynaryjne, baza gastronomiczna. Pomimo, iż Czyżew-Osada jest miejscowością wiejską posiada dużą gamę usług, które w pełni zaspakajają podstawowe potrzeby mieszkańców gminy.

Bardzo duże znaczenie dla gminy mają przedsiębiorstwa które zajmują się handlem i produkcją na skalę krajową. Do największych z nich należą:

- SOKOŁÓW S.A. Zakłady Mięsne w Czyżewie – przetwórstwo mięsa wieprzowego, wołowego i drobiowego
- Zakład Mięsny „NETTER” – Czyżew-Osada – przetwórstwo mięsa wieprzowego i wołowego,

2010-12-27 13:22:00

- „GODAGRO” Sp. z o.o. Czyżew – produkcja oleju zimnotłoczonego rzepakowego, skup i sprzedaż hurtowa skór,
- „CLOWIN” PPH Czyżew – produkcja środków czystości, chemii gospodarczej i środków czystości do mycia urządzeń w rolnictwie.
- „PRIMATOR” – remonty i sprzedaż maszyn rolniczych
- „KRASBUD” – produkcja styropianu

Zakłady te bardzo dobrze prosperują i dają możliwość zatrudnienia poza rolnictwem.

4. Infrastruktura techniczna

4.1. Komunikacja

Bardzo istotnym elementem komunikacyjnym gminy Czyżew-Osada jest przebieg przez ten teren linii kolejowej Białystok - Warszawa ze stacją i terenami bocznicy przeładunkowej w Czyżewie. Linia kolejowa zapewnia łatwy dostęp do transportu kolejowego towarowego i pasażerskiego. Istniejąca linia kolejowa jest magistralą pierwszorzędą, zelektryfikowaną i dwutorową o dalszych możliwościach rozwoju związanych z potencjalnym wzrostem znaczenia międzynarodowej linii kolejowej Warszawa-Białystok- Kuźnica Białostocka – granica państwa. Oprócz kolei istnieje również komunikacja autobusowa zorganizowana przez Państwową Komunikację Samochodową.

Niemale znaczenie i bardzo korzystne dla rozwoju gminy ma sieć dróg a szczególnie połączenie z drogą krajową Łomża – Zambrów - Siedlce oraz odcinek drogi wojewódzkiej Czyżew w kierunku Ciechanowca i Siemiatycz.

Przez obszar gminy Czyżew-Osada przebiega również:

- 62,8 km dróg powiatowych, w tym 42,5 km to drogi utwardzone,
- 78 km dróg gminnych, w tym 51 km to drogi utwardzone.

4.2. Infrastruktura techniczna ochrony środowiska

a) Ujęcia wody

Gmina Czyżew-Osada jest prawie w 100% zwodociągowana zaś długość jej wynosi 137,5km. Wodociąg na obszarze gminy czerpie wodę z 4 źródeł (studni głębinowych) znajdujących się na terenie hydroforni w Czyżewie - Osadzie oraz hydroforni w Rosochatem Kościelnem. Nie wszystkie wsie posiadają połączenie z gminną magistralą wodociągową, część korzysta z wodociągów należących do gmin ościennych.

b) Gospodarka ściekowa

Odprowadzanie ścieków sanitarnych z gospodarstw domowych odbywa się w głównej mierze do bezodpływowych zbiorników na ścieki bytowe. Prawidłowo rozwiązana gospodarkę ściekową opartą na zbiorczym systemie odprowadzania ścieków i oczyszczalni posiada jedynie miejscowość gminna.

Długość sieci kanalizacyjnej na terenie gminy wynosi 15,84 km. Systemem sieci kanalizacyjnej objęte jest około 75% mieszkańców miejscowości Czyżew-Osada. Istnieją plany dalszej rozbudowy sieci kanalizacyjnej. Ścieki odprowadzane są do gminnej oczyszczalni ścieków w Czyżewie-Osadle. Zmodernizowana w 2006 r. oczyszczalnia mechaniczno-biologiczna ze złożem biologicznym i osadem czynnym o przepustowości 516 m³/dobę oczyszcza rocznie 84,0 tys. m³ ścieków bytowo-gospodarczych i 7,8 tys. m³ ścieków przemysłowych pochodzących z Zakładu Mięsnego „NETTER” w Czyżewie-Osadle.

c) Odpady komunalne i ich składowanie

Na analizowanym obszarze odpady odbierane są przez Przedsiębiorstwo Gospodarki Komunalnej z Zambrowa, które eksploatuje wysypisko w Czerwonym Borze. Rozwiązanie gospodarki odpadami nastąpi na poziomie ponadgminnym w ramach porozumienia z Zambrowskim Związkiem Gmin zawartego w 2005 roku. Punktem docelowym jest wybudowanie „Zakładu Przetwarzania i Unieszkodliwiania Odpadów” w Czerwonym Borze.

d) Zapotrzebowanie na gaz i energię

Gmina Czyżew-Osada nie została jeszcze zgazyfikowana, ponieważ zapotrzebowanie na tego typu źródła energii było nieznaczne. Zaopatrzenie obiektów w energię elektryczną wynosi 100%. Niezbędny jest jednak remont i modernizacja części istniejących urządzeń elektroenergetycznych.

Na analizowanym obszarze budynki ogrzewane są węglem (97,3%), olejem (2,6%) i gazem (0,1%)

5. Strefa społeczna

5.1. Sytuacja demograficzna

Według danych Urzędu Gminy w Czyżewie-Osadle, analizowany obszar, na dzień 1 czerwca 2010 r. zamieszkuje 6733 osoby. Na 100 mężczyzn w gminie przypada 99 kobiet, co jest wskaźnikiem korzystnym, w porównaniu z terenami wiejskimi w powiecie

2010-12-27 13:22:00

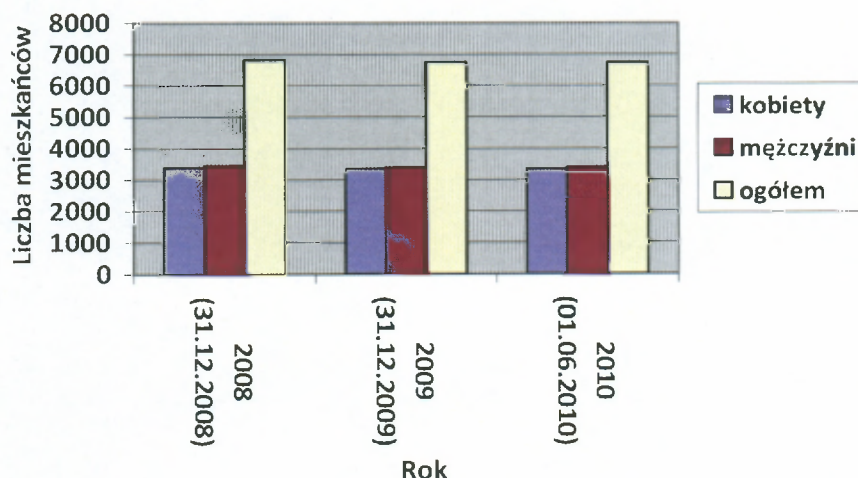
wysokomazowieckim, gdzie na 100 mężczyzn przypada 97 kobiet. Gęstość zaludnienia w gminie jest zdecydowanie wyższa do średniej terenów wiejskich powiatu wysokomazowieckiego (37 osób/km²) i wynosi 52,4 osób/km². Na przestrzeni kilku ostatnich lat zauważalne jest sukcesywne zmniejszanie się liczby ludności wiejskiej i starzenie się tej części populacji.

W celu prześledzenia tendencji zmian liczby ludności gminy użyto danych statystycznych przedstawionych w poniższych tabelach:

Lokalizacja	Liczba ludności							
	2003 r.	2004 r.	2005 r.	2006 r.	2007 r.	2008 r.	2009 r.	2010 r.
gmina Czyżew- Osada	6902	6907	6860	6824	6808	6815	6738	6733

Źródło: Dane z Urzędu Stanu Cywilnego w Czyżewie – Osadzie.

Liczba ludności według płci



Struktura wieku ludności gminy Czyżew-Osada, wg danych Urzędu Stanu Cywilnego w czerwcu 2010 r. przedstawia się następująco:

- ludność w wieku przedprodukcyjnych 1523 osób
- ludność w wieku produkcyjnym 4113 osób
- ludność w wieku poprodukcyjnym 1097 osób

Do ujemnych zjawisk demograficznych zaliczyć należy również: nadmierną migrację ze wsi do miast młodzieży wykształconej.

5.2. Rynek pracy

Gmina Czyżew-Osada jest gminą typowo rolniczą. Niemal 81% mieszkańców gminy zajmuje się rolnictwem i leśnictwem. Istniejące gospodarstwa rolne utrzymują się głównie z hodowli bydła mlecznego i produkcji pasz. Pozostali mieszkańcy są zatrudnieni w miejscowych zakładach pracy bądź w pobliskich miastach, w różnych zawodach. Pomimo iż gmina nie jest zbyt duża, istniejące prężnie działające firmy zapewniają zatrudnienie wielu mieszkańcom, a bliskość zakładów pracy od miejsc zamieszkania, zmniejsza koszty i czas dojazdu do pracy.

5.3. Edukacja

Na terenie gminy Czyżew-Osada istnieją trzy szkoły podstawowe: w Czyżewie - Osadzie, Rosochatem Kościelnem oraz Dąbrowie Wielkiej. Szkoły te są wyremontowane i posiadają zaplecze zapewniające dobre warunki do prowadzenia zajęć lekcyjnych. Funkcjonują również 2 szkoły gimnazjalne mieszczące się w istniejących budynkach szkół podstawowych w Czyżewie-Osadzie i Rosochatem – Kościelnem. Nie są tu spełnione wymagania oddzielnego funkcjonowania szkoły podstawowej i gimnazjum jednakże stworzono takie warunki, że funkcjonowanie dwóch typów szkół w jednym budynku nie koliduje ze sobą. Dzieci, które mieszkają w miejscowościach położonych powyżej 3 km od szkół mają zapewniony dowóz szkolnym autobusem.

Funkcjonują również przedszkola zlokalizowane przy szkołach podstawowych, które obejmują dzieci w wieku 6 lat tzw. „0”. Natomiast w miejscowości Czyżew-Osada istnieje samorządowe przedszkole obejmujące dzieci w wieku 3-6 lat.

W miejscowości jest możliwość kształcenia ponadgimnazjalnego. Istnieje Zespół Szkół Ogólnokształcących i Zawodowych, który oferuje naukę w Liceum Ogólnokształcącym, Technikum przygotowujące w zawodach: technik informatyk, technik ochrony środowiska, technik technologii żywności, technik organizacji usług gastronomicznych, technik agrobiznesu, technik ekonomista, oraz Zasadnicza Szkoła Zawodowa. Ponadto szkoła ta daje możliwość kształcenia osób dorosłych w uzupełniającym Liceum Ogólnokształcącym, Technikum Uzupełniającym w specjalizacji technik technologii żywności oraz Szkole Policealnej o specjalności technik informatyk, technik administracji, technik agrobiznesu.

5.4. Kultura

Na terenie gminy Czyżew-Osada funkcjonuje Gminny Ośrodek Kultury oraz Gminna Biblioteka Publiczna. GOK prowadzi różnorodną działalność kulturalno-rozrywkową. Funkcjonują kółka zainteresowań i zespół taneczny.

2010-12-27 13:22:00

Gmina przy współpracy różnych firm i organizacji, corocznie organizuje dla miejscowej ludności różne konkursy są to np. Przegląd Zespołów Kolędniczych, Gminny Konkurs na Palmę Wielkanocną, czy też Turniej Szachowy o Puchar Wójta a także festyny, które gromadzą zarówno znaczne ilości lokalnej społeczności jak również gości z gmin ościennych, np. Święto Rodziny czy też Dni Czyżewa. Sprzyja to pogłębianiu więzi społecznych mieszkańców i rozwoju duchowego oraz nawiązywaniu nowych znajomości i przyjaźni.

5.5 Sport

Bazę sportową na terenie gminy stanowią sale gimnastyczne znajdujące się przy szkołach podstawowych oraz wybudowane w 2009r. boisko ORLIK, w którego skład wchodzi: boisko ze sztuczną nawierzchnią do piłki nożnej, 2 boiska wielofunkcyjne do gier zespołowych – koszykówki, piłki ręcznej, tenisa ziemnego, skocznia w dal, miejsce do rzutu kulą, a także oddana do użytku w kwietniu 2010r pierwsza w powiecie wysokomazowieckim nowa profesjonalna wielotorowa bieżnia. Dostępny jest również budynek socjalny, w którym są szatnie, łazienki, prysznice. Nasza młodzież i dorośli mieszkańcy mają wspaniałe warunki do uprawiania różnych dyscyplin sportowych. Zajęcia na ORLIKU w godzinach popołudniowych prowadzą dobrze przygotowani do pracy animatorzy sportu.



2010-12-27 13:22:00

6. Strategiczne cele rozwoju Gminy Czyżew - Osada

Strategia Rozwoju Gminy Czyżew-Osada nakreśla istniejącą sytuację społeczną, kulturalną a także gospodarczą. Celem jej, jest wskazanie priorytetów i kierunków działań, które stwarzają wizję dalszego rozwoju gminy. Poprzez ukazanie mocnych i słabych stron będzie możliwe podjęcie takich przedsięwzięć, które wpłyną pozytywnie na wizerunek gminy likwidując przy tym istniejące bariery ograniczające min. wzrost jakości poziomu życia, pracy, obsługi i rekreacji. Jako główny cel uznaje się osiągnięcie harmonijnego, wszechstronnego i trwałego rozwoju struktury przestrzennej gminy, przy sukcesywnym i racjonalnym wykorzystaniu walorów przyrodniczych i gospodarczych, istniejącego majątku trwałego, potencjału infrastrukturalnego i produkcyjnego, w tym walorów rolniczej przestrzeni produkcyjnej.

6.1. Cele środowiskowo-przyrodnicze rozwoju

- a) ochrona i zachowanie ciągłości przestrzennej systemu środowiska przyrodniczego – głównie dolin rzek Brok i Siennica z dopływami,
- b) racjonalne wykorzystanie walorów środowiska przyrodniczego dla rozwoju rolnictwa i rekreacji,
- c) poprawa stanu sanitarnego wód powierzchniowych szczególnie wód Broku,
- d) ochrona wód podziemnych przed zanieczyszczeniami,
- e) rekultywacja terenów zdegradowanych, głównie poeksploatacyjnych

6.2. Cele gospodarczo-infrastrukturalne rozwoju

- a) efektywne wykorzystanie majątku produkcyjno-usługowego, surowców lokalnych i tradycji produkcyjnych,
- b) wykorzystanie możliwości produkcyjnych rolnictwa zgodnie z uwarunkowaniami wynikającymi z jakości rolniczej przestrzeni produkcyjnej,
- c) poprawa struktury obszarowej gospodarstw rolnych,
- d) rozwój przemysłu rolno-spożywczego wykorzystującego miejscowe płody rolne i zasoby ludzkie
- e) rozwój usług rolniczych i instytucji obsługi rolnictwa,
- f) zwiększenie lesistości gminy poprzez zalesianie gruntów marginalnych,
- g) stwarzanie nowych miejsc pracy poza rolnictwem poprzez wielofunkcyjny rozwój wsi,
- h) sprawne i niezawodne funkcjonowanie wszystkich systemów infrastruktury technicznej zapewniające zaspokojenie potrzeb w sposób ciągły i efektywny,
- i) sukcesywne rozwiązywanie gospodarki ściekowej na terenie gminy,

2010-12-27 13:22:00

- j) rozwiązanie problemu selektywnej zbiórki, transportu i składowania odpadów stałych,
- k) stworzenie warunków do doprowadzenia gazu przewodowego na teren gminy oraz wymiany uciążliwych dla środowiska nośników energii na proekologiczne,
- l) podnoszenie stanu technicznego i standardu dróg,
- m) minimalizacja kolizji i poprawa bezpieczeństwa ruchu samochodowego i pieszego,

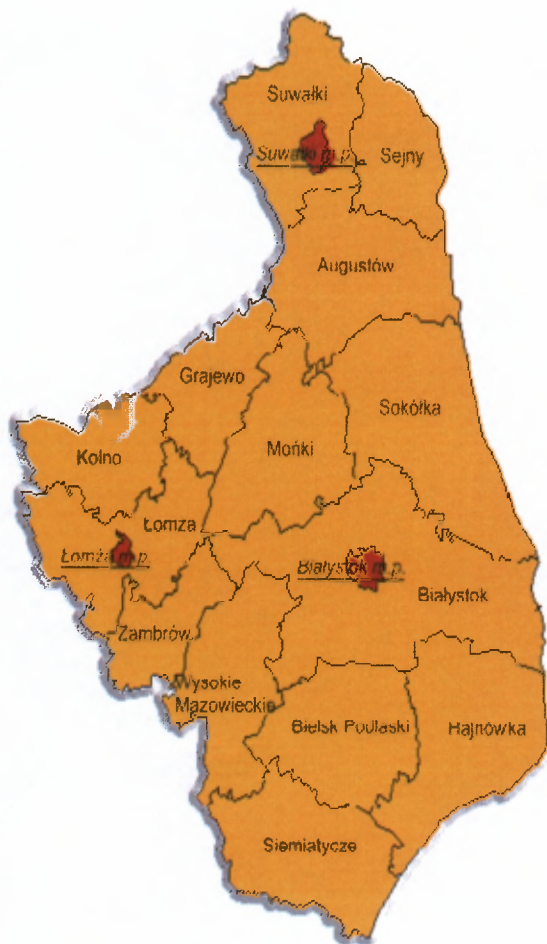
6.3. Cele społeczne rozwoju

- a) tworzenie warunków do wzrostu miejsc pracy na terenie gminy,
- b) utrzymanie i racjonalne wykorzystanie obiektów środowiska kulturowego,
- c) przeciwdziałanie procesom degradacji obiektów zabytkowych,
- d) tworzenie warunków do rozwoju oświaty, podnoszenia poziomu wykształcenia oraz świadomości ekologicznej mieszkańców,
- e) tworzenie warunków do zaspokajania potrzeb kulturalnych miejscowej ludności,
- f) rozwój opieki socjalnej, zdrowotnej oraz przeciwdziałanie patologiom i uzależnieniom,

III. Charakterystyka miejscowości Kaczyn Stary

1. Położenie miejscowości i przynależność administracyjna

Miejscowość Kaczyn Stary położona jest w powiecie wysokomazowieckim, na terenie Gminy Czyżew Osada położonej w południowo-zachodniej części województwa podlaskiego. Powierzchnia tej wsi wynosi ok. 330,55 ha gdzie przeważają głównie grunty orne oraz łąki i pastwiska. To obszar typowo rolniczy.



Mapa województwa podlaskiego



Mapa powiatu Wysokomazowieckiego

Miejscowość Kaczyn Stary na dzień 15 grudnia 2010 r. liczy w sumie 153 mieszkańców – 79 mężczyzn, 74 kobiet w różnej strukturze wiekowej. Przyrost naturalny w tej miejscowości jest dość dobry. Struktura zawodowa też nie jest jednolita. Wynika to z jednej strony z rolniczego charakteru miejscowości, o którym decyduje starsza część społeczeństwa, z drugiej zaś młodzi rezygnują z pracy na roli na rzecz innych form zatrudnienia, które uzyskują w okolicznych zakładach pracy oraz prywatnych firmach ze szczególnym uwzględnieniem Czyżewa i miast Wysokie Mazowieckie, Szepietowo.

2. Historia miejscowości

W starych dokumentach związanych z unią polsko-litewską spisanych w 1569 roku można odnaleźć pierwsze zapisy na temat wsi *Kaczyno* oraz rycerzy z *Kaczyna*. Miejscowość leżała po stronie Podlasia i Litwy.

Pierwszymi mieszkańcami wsi byli Kaczyńscy herbu Pomian, którzy przybyli tu, być może jeszcze w XV wieku, z okolic Ostrołki (parafia Rzekuń). Nową wieś nazwano Kaczynem na pamiątkę dawnej siedziby. W pobliżu tej wsi Kaczyńscy założyli nową osadę o

2010-12-27 13:22:00

nazwie Herbasy. W XVII wieku główną siedzibą Kaczyńskich herbu Pomian stał się właśnie Kaczyn oraz Herbasy. Nazwisko Kaczyńscy jest dość popularne w Polsce, ale potomków szlachty jest wśród nich niewielu, używają oni tylko herbu Pomian. Istniał jeszcze drugi ród szlachecki Kaczyńskich, który otrzymał nobilitację na sejmie w 1787 roku, ale tylko 3 przedstawiciele tego rodu potwierdziło swoje prawa w połowie XIX wieku, nie wiadomo nawet jakiego herbu używali.

Wśród Kaczyńskich herbu Pomian przed urzędem weryfikującym szlachtę w połowie XIX wieku potwierdziło swoje prawa szlacheckie 38 mężczyzn, z czego dwunastu z nich wskazało jako swojego przodka Bolesława Kaczyńskiego dziedzica wsi Kaczyn Stary i *Herbusy* w 1703 roku. Najstarszym synem Bolesława był Stanisław, który miał synów: Szymona, Ignacego i Wojciecha. Najmłodszy z nich miał syna Krzysztofa, a ten Ignacego, który ożenił się z Małgorzatą Brzuskówną. Miał on dwóch synów: Andrzeja i Aleksandra. Właśnie ci dwaj synowie Ignacego zostali potwierdzeni w prawach szlacheckich w 1852 roku. Nie wiadomo czy obydwaj mieszkali jeszcze w Kaczynie Herbasach lub okolicach. W tym czasie wielu polskich szlachciców opuszczało swoje wioski z powodu braku ziemi. Podejmowali pracę w urzędach, zaciągali się do wojska, podejmowali prace na kolei.

W 1827 roku notowano 32 domy i 132 mieszkańców. Nazwę zapisywano ówczesnie jako Kaczyn Stary lub *Żabiki*. Miejscowość należała do powiatu wysokomazowieckiego i gminy Szepietowo oraz do parafii Dąbrowa Wielka.

Na przełomie XIX i XX wieku naliczono 29 gospodarstw należących do drobnej szlachty, każde z nich miało średnio 7,1 ha.

Na początku XX wieku w Kaczynie Starym ziemia podzielona była na tak wiele części, że było to już bardzo uciążliwe dla mieszkańców. W 1909 roku zdecydowano się wzorem innych wsi na scalenie gruntów. Obszar gruntów wynosił 600 mórg, które uprawiało 32 gospodarzy z tej wsi. Było też 10 gospodarzy z innych wsi posiadających grunty w Kaczynie Starym. W 1909 roku uchwalono we wsi scalenie gruntów.



Dok. 1 Okolice Kaczyna na mapie wojskowej z 1935 roku (skala 1: 100 000)

Ziemia we wsi dzieliła się zasadniczo na dwie części, w centrum wsi były lepsze grunty, dalej od centrum gorsze. Każdy z gospodarzy otrzymał część lepszej ziemi i dział w uboższych glebach.

W 1921 roku w *Kaczynie Starym* notowano 34 domy i 230 mieszkańców. Wśród nich było 5 Żydów.

3. Przestrzenna struktura miejscowości

Kaczyn Stary posiada prosty układ przestrzenny, bez charakterystycznych dominant. Domy mieszkalne budowane są wzdłuż drogi powiatowej biegnącej do Wysokiego Mazowieckiego.

Miejscowość ta posiada typową zabudowę zagrodową w skład której wchodzi budynki mieszkalne, gospodarcze i inwentarskie. Gęstość istniejących zabudowań jest dość umiarkowana a sąsiednie gospodarstwa dzielą jedynie ogrodzenia.

To spokojna i urokliwa miejscowość położona nad rzeką Brok. Cisza, spokój, zieleń, śpiew ptaków i czyste powietrze to atuty tej miejscowości. To warunki sprzyjające rozwojowi agroturystyki, tak mało rozpowszechnionej w naszym regionie.

2010-12-27 13:22:00

IV. Inwentaryzacja zasobów służących odnowie miejscowości

4.1 Zasoby przyrodnicze

Kaczyn Stary jak i cała gmina należy do terenów o małych walorach przyrodniczych, spowodowane jest to rozwojem rolnictwa na tym obszarze co tłumaczy przeważająca tu liczbą gruntów ornych. Brak w tej miejscowości lasów jednakże spotyka się tu, głównie nad rzeką, skupiska zadrzewień, które tworzą piękny i urokliwy krajobraz. Tereny rzeki Brok zamieszkują licznie bobry które budują tamy i piętrzą wodę w rzece. Teren ten pozbawiony jest naturalnych zbiorników wodnych, jednak niektórzy mieszkańcy posiadają własne stawy hodowlane, które mogą stanowić dodatkową atrakcję turystyczną.



4.2 Dziedzictwo kulturowe

Na terenie miejscowości brak jest zabytków wpisanych do krajowego rejestru. Znajdują się jedynie chaty, stodoły starego budownictwa pochodzące z pierwszej połowy XIXw.

4.3 Obiekty i tereny

Kaczyn Stary to typowo rolniczy charakter miejscowości, brak tu charakterystycznych miejsc czy budowli, jednakże tereny otaczające miejscowość są bardzo urokliwe przede wszystkim w okresie wiosennym, co sprzyja spacerom i wycieczkom rowerowym.



Widok drogi Kaczyn Stary – Jabłonka Świerczewo

4.4 Infrastruktura społeczna

Kaczyn Stary to niewielka miejscowość wiejska bez charakterystycznych elementów i budynków takich jak domy kultury czy izby pamięci. Na tym terenie nie ma wydzielonych parków, miejsc rekreacji, ścieżek rowerowych czy skwerów. Pomimo tego bogactwo naturalne tej miejscowości, pozwala na stworzenie tego typu obiektów. Dzięki planowanym pracom remontowym w budynku świetlicy wiejskiej powstanie miejsce do spotkań integracyjnych dla lokalnej ludności a zagospodarowanie terenu znajdującego się nieopodal świetlicy utworzy punkt wypoczynku i rekreacji. Istniejąca obecnie świetlica wiejska nie motywuje mieszkańców do organizowania imprez integracyjnych głównie z uwagi na obecny stan budynku. Wykorzystywana jest jedynie przy zebraniach wiejskich.

4.5 Infrastruktura techniczna

Wszystkie gospodarstwa są wyposażone w zbiorniki bezodpływowe na ścieki bytowe bądź w oczyszczalnie przydomowe, które wybudowane zostały w bieżącym roku.

Stan środowiska i otoczenia jest w stopniu dobrym, gdyż brak jest skoncentrowanych źródeł zanieczyszczeń powodujących degradację środowiska. Brak jest dużych zakładów pracy, które mogłyby skażać wodę i glebę, a jedynym zagrożeniem dla świata zwierzęcego i roślinnego jest nieprawidłowe i zbyt silne stosowanie nawozów i środków ochrony roślin. Każdy właściciel nieruchomości został zobowiązany do zaopatrzenia się w pojemnik na odpady komunalne istnieje również możliwość selektywnej zbiórki odpadów.

4.6 Gospodarka i rolnictwo


We wsi Kaczyn Stary nie ma ulokowanych większych zakładów przemysłowych. Brak jest odpowiednich instrumentów i narzędzi wspierających i stymulujących rozwój przedsiębiorczości, umożliwiających dostęp do zewnętrznych źródeł finansowania, wzrostu aktywności inwestycyjnej oraz wzrostu aktywności do podejmowania działalności gospodarczej.

Główną rolę odgrywa tu rolnictwo, a w szczególności hodowla bydła (krowy mleczne) oraz trzody chlewnej. Większość mieszkańców utrzymuje się ze sprzedaży mleka do SM Mlekovita w Wysokiem Mazowieckiem. W związku z tym zasiewy i uprawy ukierunkowane są pod kątem zaopatrzenia w pożywienie dla bydła (kukurydza i trawa). Dopiero pozostałą część gruntów zajmują zboża ozime i jare, a także ziemniaki.

Część mieszkańców zatrudniona jest poza rolnictwem w pobliskich zakładach pracy min. w Wysokim Mazowiecku, Czyżewie, Zambrowie, Laskowcu. Istnieją również przedsiębiorcy prowadzący własną działalność gospodarczą a m.in. sklep spożywczo – przemysłowy.

4.7 Kapitał społeczny i ludzki

Kaczyn Stary zamieszkuje 153 mieszkańców – 79 mężczyzn, 74 kobiety, co obrazuje poniższy wykres:



2010-12-27 13:22:00

V. OCENA MOCNYCH I SŁABYCH STRON MIEJSCOWOŚCI

Mocne strony miejscowości Kaczyn Stary:

- czyste środowisko naturalne,
- atrakcyjne położenie w pobliżu lasów,
- brak dużych zakładów przemysłowych, degradujących środowisko
- dobra infrastruktura techniczna: telefonizacja, energetyka, kanalizacja
- dobre połączenia drogowe z gminą i powiatem
- aktywność społeczności lokalnej oraz jej zaangażowanie w rozwój miejscowości
- walory przyrodnicze i krajobrazowe,
- duża powierzchnia terenów pod uprawę,
- małe odległości do pobliskich miejscowości,
- dbałość mieszkańców o estetykę wsi,

Słabe strony

- niewystarczająca promocja walorów miejscowości i jej otoczenia,
- niewielkie wykorzystanie walorów środowiskowych miejscowości,
- zaśmiecanie okolicznych lasów
- brak zagospodarowania czasu wolnego dzieci, młodzieży i dorosłych
- brak świetlicy wiejskiej
- brak perspektyw dla młodych ludzi-odpływ młodzieży
- niska jakość życia w aspekcie kulturalnym i wypoczynkowo-rekreacyjnym.

Szanse:

- rozwój budownictwa jednorodzinnego,
- stworzenie miejsc wypoczynku, zabaw i rozrywki dla dzieci i młodzieży,
- ożywienie życia kulturalnego
- sprzyjająca polityka regionalna, w tym adresowana do rozwoju obszarów wiejskich, ze strony rządu i władz wojewódzkich,

Zagrożenia:

- zanieczyszczenie środowiska
- migracja ludności do miast
- starzenie się społeczeństwa
- niewielkie środki na inwestycje

VI. Opis i charakterystyka obszarów o szczególnym znaczeniu dla zaspokojenia potrzeb mieszkańców, sprzyjających nawiązywaniu kontaktów społecznych, ze względu na ich położenie oraz cechy funkcjonalno-przestrzene.

Kaczyn Stary to niewielka spokojna miejscowość położona w północnej części gminy Czyżew-Osada o typowo rolniczym charakterze, dlatego też cała wieś ze wszech stron otoczona jest polami uprawnymi i łąkami. Obszar wsi kształtuje zabudowa zagrodowa rozciągająca się wzdłuż głównej drogi biegnącej przez miejscowość, a głównym punktem, gdzie zbierają się mieszkańcy by podjąć ważne decyzje jest świetlica wiejska. Budynek świetlicy jest miejscem o szczególnym znaczeniu dla mieszkańców, gdyż to jedynie miejsce i gdzie odbywają się wspólne spotkania czy imprezy okolicznościowe. Ponadto jednym z najważniejszych zebrań podczas których gromadzi się cała wieś są tu wybory sołeckie. Przy takich okazjach omawiane są sprawy dotyczące miejscowości jej dalszego rozwoju, ustalane są priorytetowe zadania i postępowanie aby doszło do ich zrealizowania. Prowadzone są rozmowy o problemach i oczekiwaniach mieszkańców. Stan budynku wymaga przeprowadzenia wewnętrznych i zewnętrznych prac remontowych, ale należy zaznaczyć że część niezbędnych prac mieszkańcy dokonali sami, we własnym zakresie, co wskazuje na bardzo pozytywne relacje pomiędzy mieszkańcami i zaangażowanie we wspólną sprawę. Obecny teren świetlicy nie jest w pełni wykorzystywany, ale można to zmienić poprzez zagospodarowanie całego obszaru wokół budynku. Urządzenie oczka wodnego, wykonanie placu zabaw dla dzieci czy nasadzenie roślinności ozdobnej, stworzy piękne miejsce do rekreacji i wypoczynku, a także będzie sprzyjać nawiązywaniu jeszcze lepszych kontaktów społecznych. Takie miejsca są bardzo ważne dla mieszkańców i zapewne zaspokoją ich potrzeby a głównie potrzeby najmłodszych, gdyż jest to miejsce gdzie spędzają swój wolny czas.

VI. OPIS PLANOWANYCH ZADAŃ INWESTYCYJNYCH I PRZEDSIĘWZIEĆ AKTYWIZUJĄCYCH SPOŁECZNOŚĆ LOKALNĄ NA LATA 2010-2017

1. Nazwa przedsięwzięcia: Remont świetlicy wiejskiej w miejscowości Kaczyn Stary

Cel, przeznaczenie: Celem inwestycji jest remont budynku remizy strażackiej, który przeznaczony jest na świetlicę wiejską, dzięki czemu powstanie centrum życia kulturalnego miejscowości oraz miejsce wspólnego i efektywnego spędzania czasu wolnego przez dzieci, młodzież i dorosłych.

Adaptowany budynek jest obecnie czasowo użytkowany przez mieszkańców miejscowości. Wyremontowany będzie bardziej atrakcyjny i przyciągnie jeszcze większą liczbę użytkowników a być może zmobilizuje do organizowania częstszych imprez integracyjnych społeczność lokalną. Konieczna będzie wymiana stolarki okiennej oraz stolarki drzwiowej. Nieodzowne będzie wykonanie nowych podłóg, gdyż istniejące są drewniane zniszczone w wyniku użytkowania a przede wszystkim spróchniałe co stwarza niebezpieczeństwo jej załamania. Remont obejmie min. uzupełnienie tynków i malowanie ścian wewnątrz budynku, wykonanie sanitariatów oraz wykonanie i wymianę oświetlenia w pomieszczeniach świetlicy. W ramach tego zadania zostanie zakupione niezbędne wyposażenie świetlicy wiejskiej tj. krzesła, stoliki, naczynia, kuchenki a także meble. Wszystkie te elementy będą służyć mieszkańcom wsi przy różnych spotkaniach kulturalnych i rozrywkowych a także integracyjnych np. z mieszkańcami innych wsi. Wyremontowana świetlica z pełnym wyposażeniem na pewno wpłynie pozytywnie na organizowanie różnego rodzaju imprez gdyż chętniej będą z niej korzystali nie tylko starsi mieszkańcy ale także dzieci i młodzież. Stworzy to możliwość organizowania tzw. majówek, przyjęć urodzinowych czy innych uroczystości.

Na zewnątrz budynku planowane jest wykonanie utwardzenia wjazdu z kostki brukowej. Remont budynku daje szansę na stworzenie miejsca spotkań mieszkańców, miejsce zebrań wiejskich, miejsce organizowania różnego rodzaju kursów, (np.: podnoszenie kwalifikacji zawodowych rolników), w związku z powyższym można pokusić się o stwierdzenie iż realizacja zadania wpłynie na rozwój nowych zainteresowań mieszkańców. Posiadanie zadbanego, estetycznego budynku świetlicy a przede wszystkim jej działalność będą wpływały na podniesienie atrakcyjności i prestiżu miejscowości, co być może spowoduje napływ ludzi do tej miejscowości. Dzięki funkcjonowaniu świetlicy mieszkańcy wsi będą mogli spotykać się na imprezach kulturalnych, integrujących społeczność wiejską. Świetlica ma być miejscem organizacji czasu wolnego. Ma również zapoczątkować realizację

2010-12-27 13:22:00

wspólnych przedsięwzięć na rzecz poprawy warunków i jakości życia na wsi. Wyremontowana i zmodernizowana świetlica będzie wizytówką wsi.

Planowane jest także zagospodarowanie terenu wokół budynku świetlicy wiejskiej. Przede wszystkim konieczne będzie wyrównanie terenu wokół świetlicy, wykonanie miejsc parkingowych a także urządzenie zieleni poprzez nasadzenia roślin i krzewów wieloletnich. Dodatkowo zakupić należy elementy małej architektury np. ławeczki, lampy parkowe, kosze a także zestawy zabawowe dla dzieci, co pozwoliłoby stworzyć dzieciom miejsce wspólnych zabaw. Realizacja tego zadania wpłynie nie tylko na wizerunek wsi, ale pozwoli spełnić oczekiwania mieszkańców.

W uzasadnieniu powyższego przedsięwzięcia należy zauważyć, że rozwój kulturalny, choć nie przynosi bezpośrednich korzyści materialnych, wpływa na każdą dziedzinę życia. Jest katalizatorem przemian społecznych. Będzie to miało bezpośrednie przełożenie na inne dziedziny życia mieszkańców wsi.

Okres realizacji: 2011-2012

Kwota końcowa: 660 000,0 zł

Źródła finansowania: budżet własny gminy, PROW

2. Nazwa przedsięwzięcia: Aktywizacja mieszkańców miejscowości Kaczyn Stary

Cel, przeznaczenie: Głównym zadaniem będzie organizowanie różnego rodzaju imprez, odbywających się co roku min. majówek, festynów rodzinnych. Celem jest zaangażowanie wszystkich mieszkańców do podejmowania nowych wspólnych inicjatyw. Tego typu uroczystości pozwolą na oderwanie się ludności wiejskiej od codziennych spraw i kłopotów. Wspólna praca łączy a tego typu imprezy wpłyną dodatkowo na promocję całej miejscowości. Tego typu imprezy są radością dla najmniejszych mieszkańców a życie na wsi staje się bardziej atrakcyjne, co może w przyszłości zmniejszyć migracje młodych ludzi do większych miast.

Okres realizacji: 2011-2017

Kwota końcowa: 100 000,0 zł

Źródła finansowania: budżet Gminy, zewnętrzne źródła finansowania. Środki własne mieszkańców.

2010-12-27 13:22:00

3. Nazwa przedsięwzięcia: Wielkie grillowanie w Kaczynie Starym

Cel, przeznaczenie: Głównym zadaniem będzie organizowanie imprez tzw., grila, w którym będzie uczestnicząc cała wieś. Konieczność przygotowania takiego spotkania pobudzi do wspólnego działania i wspólnej pracy. Przygotowanie potraw to nie tylko zajęcie pań, dlatego w te działania należy zaangażować również mężczyzn. Podejmowanie nowych wspólnych inicjatyw to klucz do rozwoju całej miejscowości. Tego typu uroczystości pozwolą na oderwanie się ludności wiejskiej od codziennych spraw i kłopotów. Wspólna praca łączy tego typu imprezy wpłyną na promocje całej miejscowości.

Okres realizacji: 2011- 2017

Kwota końcowa: 50 000,0 zł

Źródła finansowania: budżet Gminy, zewnętrzne źródła finansowania

4. Nazwa przedsięwzięcia: Zagospodarowanie terenu przy świetlicy wiejskiej w miejscowości Kaczyn Stary

Cel, przeznaczenie: Głównym celem tego przedsięwzięcia jest zagospodarowanie terenu wokół budynku świetlicy wiejskiej. Przede wszystkim konieczne będzie wyrównanie terenu wokół świetlicy, urządzenie zieleni poprzez nasadzenia roślin i krzewów wieloletnich. Dodatkowo zakupić należy elementy małej architektury np. ławeczki, lampy parkowe, kosze na śmieci. Należałoby wyremontować istniejący, choć obecnie zaniedbany plac zabaw dla dzieci min. huśtawki, karuzle, drabinki, a także zakupić nowe atrakcyjne zestawy zabawowe, co pozwoliło by stworzyć dzieciom miejsce wspólnych zabaw.

Realizacja tego zadania wpłynie nie tylko na wizerunek wsi, ale pozwoli spełnić oczekiwania mieszkańców a głównie dzieci.

Okres realizacji: 2013-2015

Kwota końcowa: 50 000,0 zł

Źródła finansowania: budżet Gminy, PROW, wkład własny mieszkańców

5. Nazwa przedsięwzięcia: Spotkania gwiazdkowe w miejscowości Kaczyn Stary

Cel, przeznaczenie: Głównym zadaniem będzie zainicjowanie wspólnych spotkań mieszkańców w celach integracyjno – rozrywkowych. W ramach tego zadania wystąpią miejscowe zespoły muzyczne, kolędnicze a także chór. Spotkania te pozwolą mieszkańcom na oderwanie się od codzienności, a jednocześnie zawarcie nowych znajomości i przyjaźni. Przygotowanie takiej wspólnej imprezy pobudzi do aktywności i wspólnego działania, a dodatkowo uatrakcyjni życie mieszkańcom.

Okres realizacji: 2015-2017r.

Kwota końcowa: 5 000,00 zł.

Źródła finansowania: dotacje, wkład własny mieszkańców

VII. ZAKOŃCZENIE

2010-12-27 13:22:00

Celem Planu Odnowy Miejscowości jest wskazanie zadań, których realizacja pomoże w rozwoju społeczno-kulturalnym miejscowości oraz poprawi jej atrakcyjność także pod względem rekreacyjno-sportowym.

Realizacja planowanej inwestycji poprawi jakość życia w miejscowości Kaczyn Stary poprzez:

- zaspokojenie potrzeb społecznych i kulturalnych mieszkańców
- umożliwi promocję miejscowości
- poprawi ład przestrzenny i estetykę miejscowości
- wpłynie korzystnie na bezpieczeństwo mieszkańców, przede wszystkim dzieci i młodzieży
- będzie sprzyjać integracji lokalnej społeczności
- poprawi wizerunek miejscowości



Przewodniczący Rady Gminy
Witold Siemicki
Witold Siemicki

2010-12-27 13:22:00